

**МИНИСТЕРСТВО НА ВЪТРЕШНИТЕ РАБОТИ**  
**ГЛАВНА ДИРЕКЦИЯ „ПОЖАРНА БЕЗОПАСНОСТ И ЗАЩИТА НА НАСЕЛЕНИЕТО“**

Рег. № 1983р-16890, № единствен  
06.12.2020 г.

Община Родопи - Пловдив  
Номер и дата на документа:  
24-18-6/7.12.2020 г.

Код за достъп: 77221861

Състоянието на документа може да  
проверите на: [www.godopi-bg.org](http://www.godopi-bg.org)

ДО  
ДИРЕКТОРИТЕ НА РДПБЗН – СОФИЯ,  
ПЛОВДИВ, ПАЗАРДЖИК, ВАРНА, БУРГАС,  
ДОБРИЧ, БЛАГОЕВГРАД, КЮСТЕНДИЛ,  
ШУМЕН, СИЛИСТРА, РУСЕ, РАЗГРАД,  
ТЪРГОВИЩЕ, ХАСКОВО, СМОЛЯН И  
КЪРДЖАЛИ

УВАЖАЕМИ ГОСПОДА ДИРЕКТОРИ,

В Националния оперативен център на ГДПБЗН-МВР постъпи информация от НИМХ-МОН и МЦ на ВВС, че за 07.12.2020 г. е обявен жълт код за валежи от дъжд с количества до 25-30 л/кв.м. в областите: София-област, Пловдив, Пазарджик, Кюстендил, Благоевград, Хасково, Смолян и Кърджали, като в отделни райони може да достигне до 50 л/кв.м. В областите Варна, Бургас, Русе, Шумен, Добрич, Силистра, Разград и Търговище ще духа умерен и силен вятър от изток – североизток със средна скорост 14-19 м/с, с пориви до 22 м/с.

В тази връзка е необходимо да създадете организация, за:

1. Предоставяне и запознаване на служителите от РСПБЗН, УПБЗН и сектори СОД с получената информация за метеорологичната прогноза, изпращаната от отдел НОЦ и публикуваната в гео-портала на Центъра за аерокосмическо наблюдение към ДКИС-МВР, както и в сайта на НИМХ-МОН;

2. Информирание органите на изпълнителната и местната власт и останалите съставни части на ЕСС, за очакваните валежи от дъжд, на места и силен вятър;

3. Създаване на организация при необходимост за въвеждане на планове на РДПБЗН в частите касаещи „Действие при наводнение“ и „Други възможни извънредни ситуации“.

ПРИЛОЖЕНИЯ: 1. Приложение 1 - Метеорологична прогноза за 07.12.2020 г. от НИМХ-МОН -

2 листа;

2. Приложение 2 – Метеорологичната прогноза за 07.12.2020 г. от МЦ на ВВС - 1 лист.

ЗА ДИРЕКТОР НА  
ДИРЕКЦИЯ ОД:  
КОМИСАР

Кирил Кирилов

/съгл. заповед № 1983к-1775/04.12.2020 г./

Изготвил: инспектор В. Ботев /п/  
инспектор по ЗН в сектор СРПО на отдел НОЦ  
06.12.2020 г.

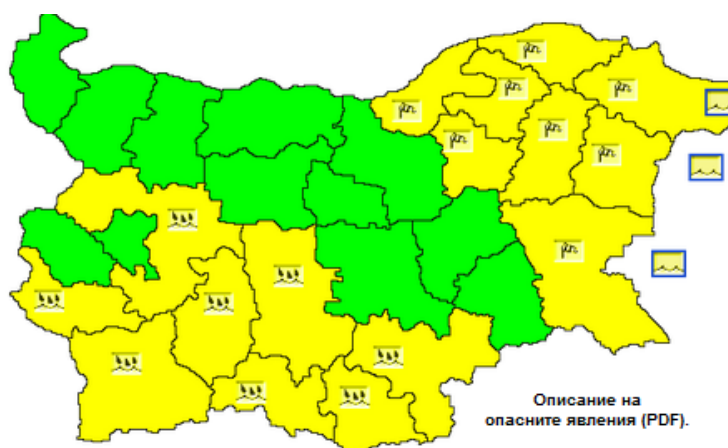
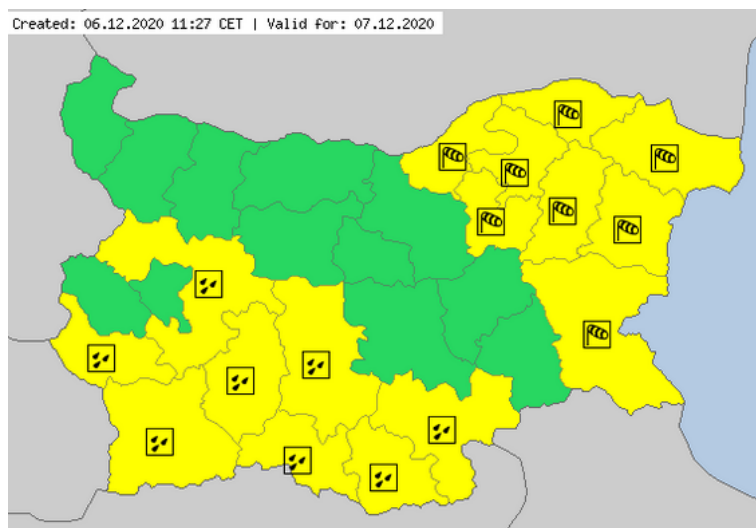
Отп. в 1 екз.  
Екз. № 1 – деловодство ГДПБЗН  
Изпратено по ел. поща.

**НИМХ-МОН:**

През следващото денонощие ще бъде облачно. През нощта на отделни места ще има слаби валежи от дъжд. Преди обяд от запад валежите ще се усилят, в югозападните райони ще са значителни по количество. След обяд ще обхванат и Централна България. През нощта срещу вторник на места в западната половина от страната дъждът ще премине в сняг. Ще духа умерен, в североизточната половина от страната и силен вятър от изток-североизток. Минималните температури ще са между 3° и 8°, малко по-високи по Южното Черноморие, а максималните - между 6° и 11°.

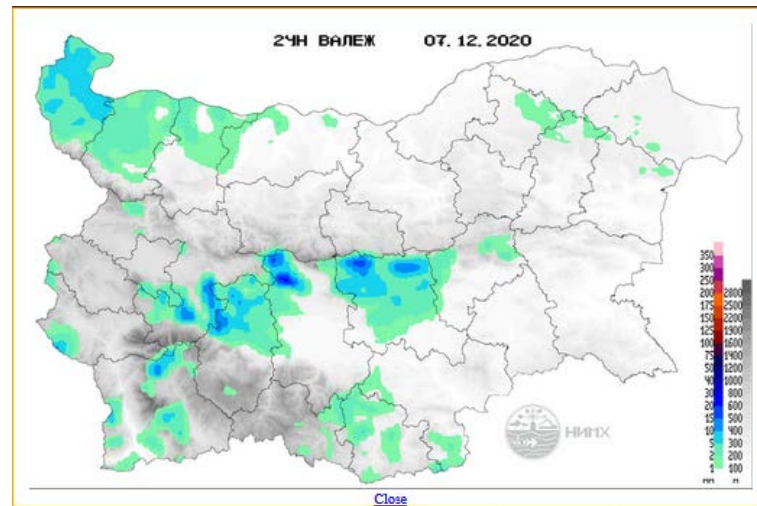
В планините ще бъде облачно, с валежи от дъжд, над 2000 метра - от сняг. В масивите от Югозападна България количествата ще са значителни. Ще духа умерен, временно силен юг-югоизточен вятър. Привечер и през нощта по проходите ще има условия за навявания. Максимална температура на 1200 метра - около 6°, на 2000 метра - около 0°.

Над Черноморието ще бъде облачно, на места с валежи от дъжд. Ще духа умерен и силен изток-северозиточен вятър. Максимални температури на въздуха между 9° и 11°. Температурата на морската вода е 11-13°. Вълнението на морето ще бъде 3-4 бала.

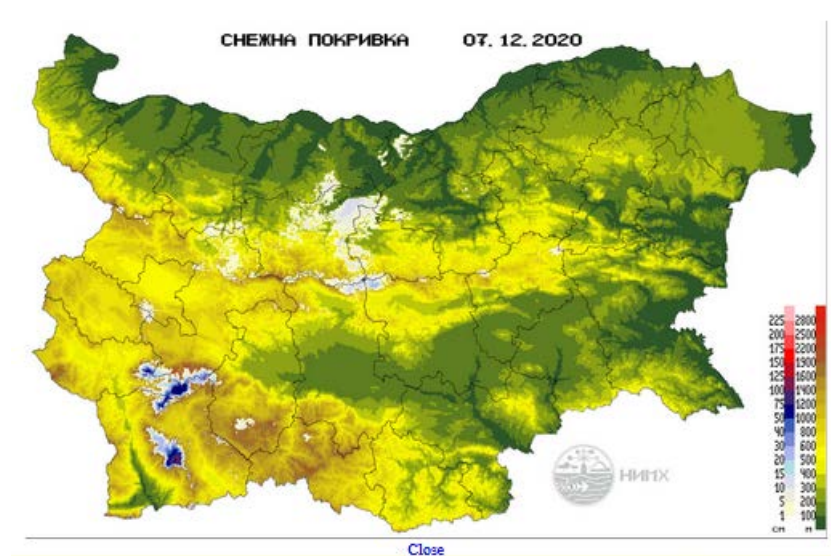
**Карта на прогнозираните опасни явления в Република България за 07.12.2020 г.:****Карта от meteoalarm.eu за 07.12.2020 г.:**

За 07.12.2020 г. НИМХ-МОН обявява жълт код за валежи от дъжд с количества 25-30 л/кв.м. в отделни райони до 50 л/кв.м., както и ще духа умерен до силен вятър от изток – североизток със средна скорост 14-19 м/с, с пориви до 22 м/с над източна България.

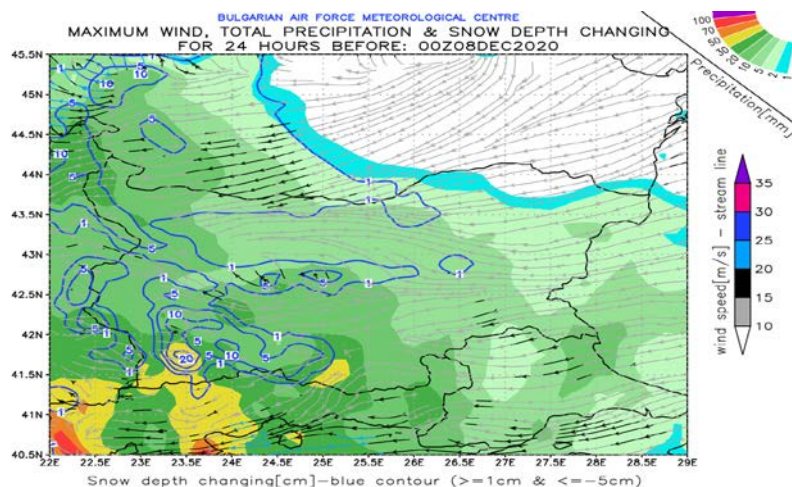
**Карта на прогнозните количества за 24-часов валеж за 07.12.2020 г.:**



**Карта на прогнозната снежна покривка за 07.12.2020 г.:**



### Метеорологична прогноза от МЦ на ВВС за 07.12.2020 г.:



**Явления:** преди пладне в низините, котловините, около поречията и водните басейни намалена видимост от димка до мъгла, в комбинация с ниска слоеста облачност, от която на места ръмежи; след пладне от югозапад на североизток над цялата страна ще започнат валежи от дъжд, над 1000 метра надморска височина от сняг. Около и след полунощ валежите в Дунавската равнина, Предбалкана и високите полета на Западна България също ще преминават в сняг. В крайните южни райони валежите ще бъдат придружени от гръмотевици.

**Количество на валежа:** от 1 до 10 л./кв.м; в крайните южни райони от 30 до 50 л./кв.м; от 1 до 5 см снежна покривка; в планинските райони от 5 до 10 см; в планините на Югозападна България до 20 см нова снежна покривка.

**Вятър:** от изток 6-9 м/с, с пориви до 12-15 м/с.

**Минимални температури:** между 4 и 9 градуса.

**Максимални температури:** между 6 и 11 градуса.